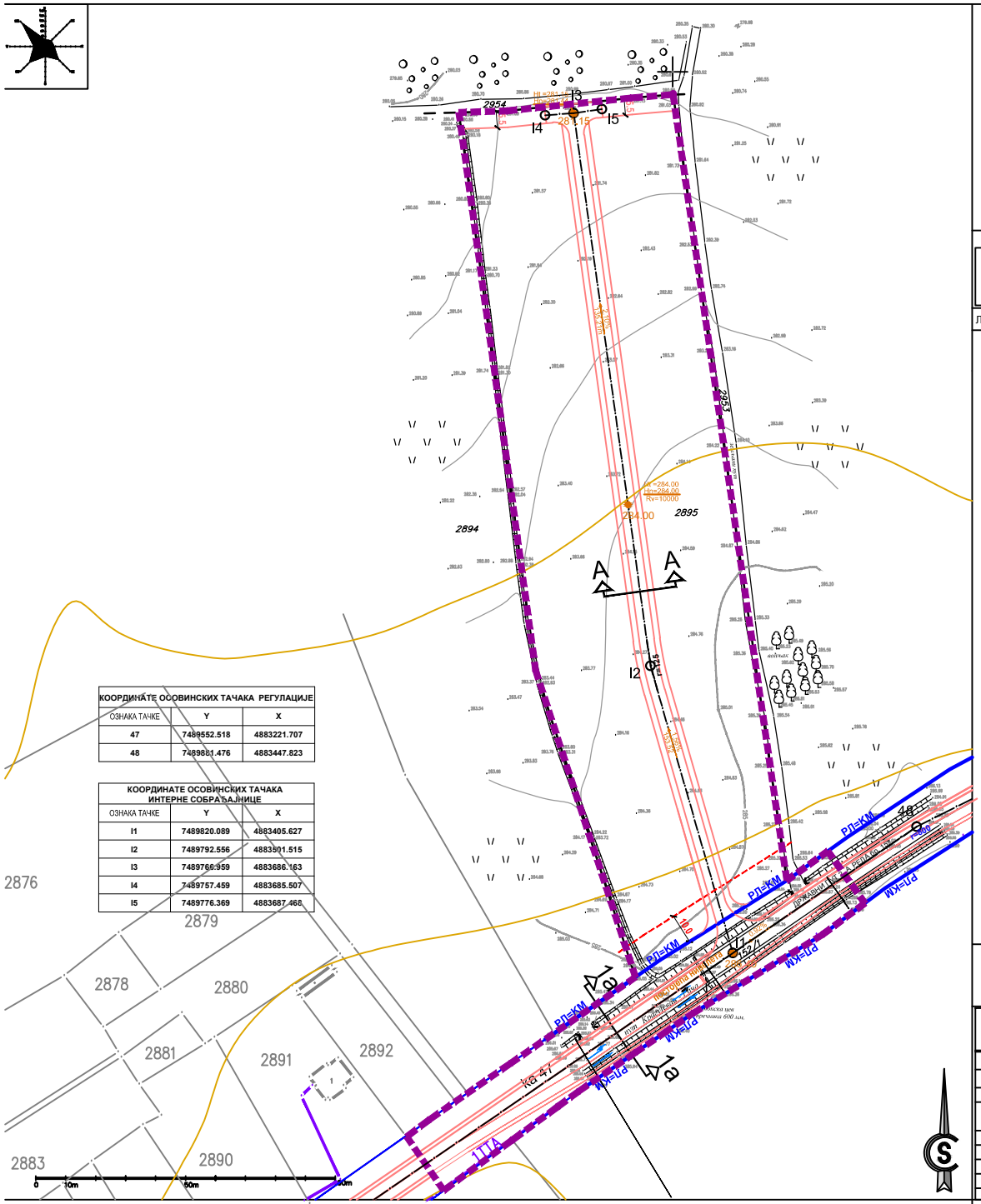

КООРДИНАТЕ ОСОВИНСКИХ ТАЧАКА РЕГУЛАЦИЈЕ		
ОЗНАКА ТАЧКЕ	Y	X
47	7489552.518	4883221.707
48	7489681.476	4883447.823

КООРДИНАТЕ ОСОВИНСКИХ ТАЧАКА ИНТЕРНЕ СОБРАЋАЈНИЦЕ		
ОЗНАКА ТАЧКЕ	Y	X
I1	7489820.089	4883405.627
I2	7489792.556	4883501.515
I3	7489766.959	4883686.163
I4	7489757.459	4883685.507
I5	7489776.369	4883687.468

РЕГУЛАЦИОНИ ПРОФИЛ 1а - 1а

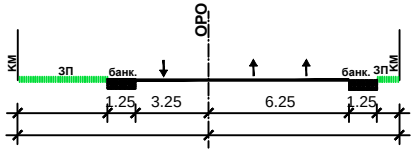

ГРАД КРАГУЈЕВАЦ

ЛЕГЕНДА:

- граница измене дела плана детаљне регулације "Радна зона Соботица-Лужнице"
- регулациона линија (РЛ)
- осовина саобраћајница
- ивица коловоза
- грађевинска линија (ГЛ)
- граница катастарске парцеле
- ПН нивелациони елементи

ПРОФИЛ ПРИСТУПНОГ ПУТА А - А

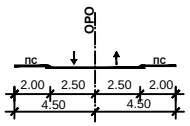

ИЗМЕНА ДЕЛА ПЛАНА ДЕТАЉНЕ РЕГУЛАЦИЈЕ "РАДНА ЗОНА СОБОВИЦА-ЛУЖНИЦЕ"

- нацрт плана -

ЈП "УРБАНИЗАМ" - КРАГУЈЕВАЦ

ИНВЕСТИТОР И НАРУЧИЛАЦ	Братислав Милановић, Тополска 26, Крагујевац
НОСИЛАЦ ИЗРАДЕ	Град Крагујевац, Градска управа за просторно планирање, урбанизам, изградњу и заштиту животне средине
ОБРАЂИВАЧ	Јавно предузеће "УРБАНИЗАМ" - Крагујевац
НАЗИВ КАРТЕ	ПЛАН РЕГУЛАЦИЈЕ, НИВЕЛАЦИЈЕ И ГРАЂЕВИНСКИХ ЛИНИЈА
ОДГОВОРНИ УРБАНИСТА	МИЛА БРАЈКОВИЋ, маст.инж.арх.
УРБАНИСТА	БОЈАН РАЈИЋ, маст.инж.геод.
ИЗВРШНИ ДИРЕКТОР СЕКТОРА I	ВЕСНА ЈОВАНОВИЋ МИЛОШЕВИЋ, дипл.инж.арх.
ДИРЕКТОР	мр ДРАГАН ДУНЧИЋ, дипл.простор.план.
БРОЈ КАРТЕ	06 БРОЈ ЛИСТА 01 ДАТУМ 2019. РАЗМЕРА 1:1000

Копирање, Копија је заштићена ауторским правима и власништво је предузећа - обрађивача. Немогуће је користити без сагласности аутора.